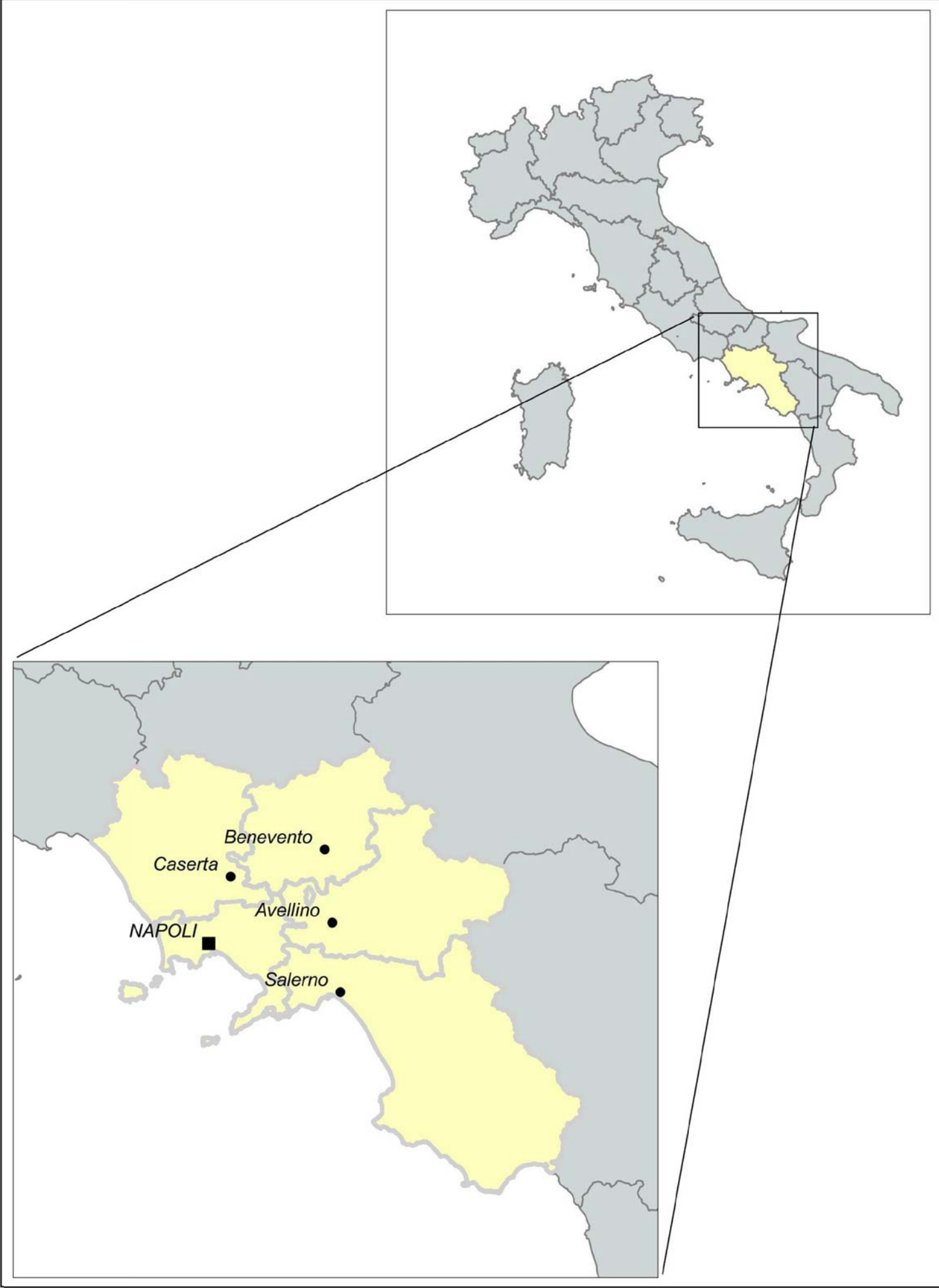
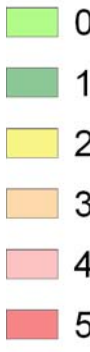


NOME	PRESSIONI	STATO DI QUALITA'
Alta valle del Sabato	0	Buono
Area di Ariano Irpino	2	Scasso
Area di Castelguglielmo	0	Buono
Area di Ceppaloni	0	Buono
Area di Colle Sannita	5	Buono
Area di Fragneto Tettuccio	3	Buono
Area di Ginestra degli Schiavoni	2	Buono
Area di Luogosano	3	Buono
Area di Pescorossogno	2	Buono
Area di Pietrarsa	3	Buono
Area di S. Angelo a Cupolo	0	Buono
Area di S. Croce del Sannio	3	Buono
Area di S. Giorgio la Molara	4	Buono
Area di S. Leucio del Sannio	2	Buono
Area di S. Marco dei Cavoti	3	Buono
Area S. Arcangelo Trimonte	4	Buono particolare
Area S. Angelo dei Lombardi	0	Buono
Basso corso del Lirio e Mingardo	0	Buono
Basso corso del Tanagro	2	Buono
Campi Flegrei	3	Buono particolare
Isola d'Ischia	1	Buono particolare
M. Accellice-M. Licini-M. Mai	1	Buono
Media valle del Mingardo	2	Buono
Media valle del Volturno	2	Buono
Monte Bulgheria	1	Buono
Monte Calvello	2	Buono
Monte Campobasso	2	Buono
Monte Cervatello	0	Buono
Monte Cervati-Monte Vesole	1	Buono
Monte Cervatello	1	Buono
Monte Difesa	2	Buono
Monte Forcella Salice - M. Coccovello	0	Buono
Monte Maggiore	1	Buono
Monte Marzano-Monte Ognone	0	Buono
Monte Massico	0	Buono
Monte Moschiaturo	3	Buono
Monte Mottola	1	Buono
Monte Polveraccio-Raione	1	Buono
Monte S. Stefano	2	Buono
Monte Sacro-Gelbison	1	Buono
Monte Taburno	1	Buono
Monte Terminio-Tuoro	1	Buono
Monte Tifata	1	Buono
Monte Toppe Povero	2	Buono
Monte Albani	0	Buono
Monti del Matese	1	Buono
Monti della Maddalena	0	Buono
Monti di Avella - Partenico-Pizzo D'Alvano	1	Buono
Monti di Durazzano	1	Buono
Monti di Salerno	2	Buono
Monti Lattari - Isola di Capri	2	Buono
Monti Mairand-Venafro	1	Buono
Piana ad oriente di Napoli	5	Scasso
Piana del Bosentino	2	Buono
Piana del Garigliano	3	Buono
Piana del Sele	4	Scasso
Piana del Volturno-Regi Lagni	5	Scasso
Piana del Sarnio	5	Buono
Piana dell'Uffia	3	Buono
Piana di Benevento	5	Scasso
Piana di Limatola-Volturno	3	Buono
Piana di Montella	3	Buono
Piana di Presenzano e Riardo	2	Buono
Piana di Sarno	5	Scasso
Piana di Solofra	2	Scasso
Piana Vallo di Diano	3	Buono
Piscocetta-San Mauro la Bruca	1	Buono
Roccamonfina	1	Buono
Somma Vesuvio	3	Scasso

LEGENDA

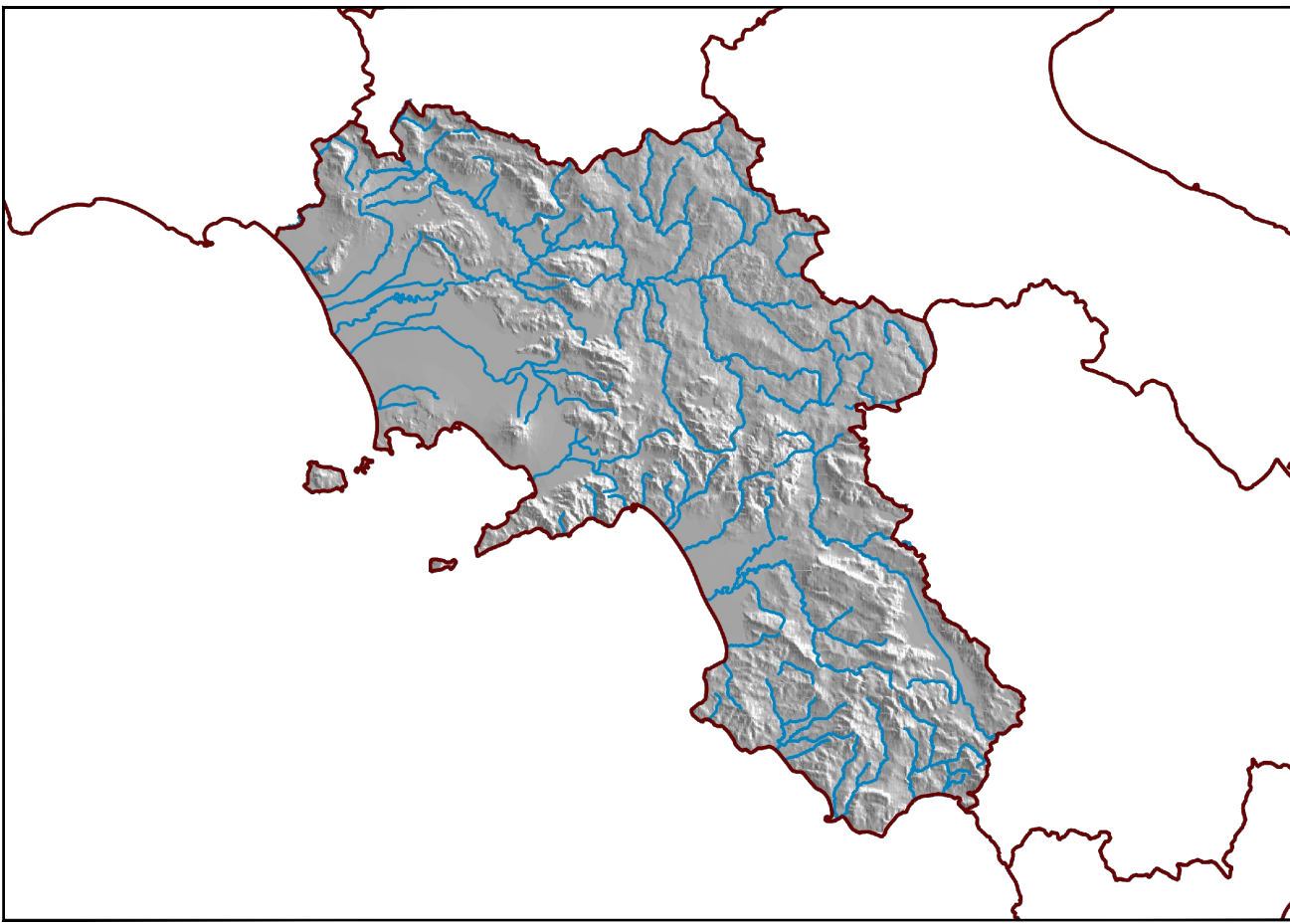
CORPI IDRICI SOTTERRANEI

Pressioni (Numero pressioni)



Direzione Generale per la Difesa del Suolo e l'Ecosistema
DG 50 06 00

UOD 50 06 08 Tutela delle acque - Contratti di fiume



PIANO DI TUTELA DELLE ACQUE

art. 121 del D.Lgs 152/2006
(Aggiornamento 2019)

Convenzione Regione Campania - Sogesid S.p.A. (Rep. n. 13360 del 26/03/2009) / P.O. del 27/05/2017

SOGESID SPA
REGIONE CAMPANIA

Direttore Tecnico
Ing. Carlo Messina

Project Manager
Dott.ssa Daniela Rizzo

DIREZIONE GENERALE PER LA DIFESA
DEL SUOLO E L'ECOSISTEMA

Direttore
Geol. Michele Palmieri

Gruppo di Lavoro
Geol. Gerardo Lombardi

Geol. Antonio Gallo

Arch. Giovanni Palmieri

Geol. Federico Balistracci

Titolo Elaborato

Corpi idrici sotterranei: Analisi delle pressioni

Codice Elaborato
Rev. Data: Agosto 2020

PTA_TAV_16/A
Scala 1: 250.000

Tipologia elaborato: Tavola